

# Rozvojový strategický dokument

## PRO HOSTĚNICE

### PROGRAM ROZVOJE OBCE

2015 -2024



# **OBSAH**

## **ÚVOD**

### **A. Analytická část**

#### A1. Charakteristika obce

1. Území obce
2. Geografické podmínky
3. Z historie obce
4. Obyvatelstvo
5. Infrastruktura
6. Bytový fond a občanská vybavenost
7. Spolková činnost, kultura, sport
8. Správa obce

#### A2. Východiska pro návrhovou část

### **B. Návrhová část**

#### B1. Strategická vize

#### B2. Opatření a aktivity

1. Seznam opatření a aktivit
2. Popis jednotlivých aktivit v rámci opatření

### **C. Podpora realizace programu**

## ÚVOD

Program rozvoje obce Hostěnice je dokumentem, v němž jsou zakotveny rozvojové priority obce Hostěnice na období 2015-2024. Podkladem pro vznik Programu rozvoje obce byl zpracovaný Program obnovy vesnice Hostěnice z roku 1996, Územní plán Hostěnice vydaný v roce 2014, brožura „Hostěnice, minulost a současnost obce“ zpracovaná Václavem Dostálem a výhledové náměty, kterými se obec chce postupně zabývat a dle možností řešit.

Písemná podoba struktury cílů a priorit napomůže k jejich snadnějšímu naplnění. Program rozvoje bude oporou pro lepší a efektivnější plánování dílčích úkolů a řízení obce a také oporou rozhodovacích procesů, aby obec efektivněji využívala finanční prostředky z vlastního rozpočtu i dostupné dotace. Představitelé obce se tak budou moci kromě běžných operativních činností (řešení každodenních problémů) věnovat také dlouhodobému plánování a řízení rozvoje obce.

Rozvojový strategický dokument je dokumentem, který musí být průběžně porovnáván se skutečností a aktualizován. Usiluje o dosažení rovnováhy mezi tím, co občané chtějí a tím, co je možné, rovnováhy mezi dalším rozvojem a ochranou stávajících přírodních, urbánních a kulturních hodnot. Jeho hlavním smyslem je organizace rozvoje na bázi sladování jednotlivých zájmů tak, aby obec prosperovala jako celek.



*Oslava 640. výročí obce*

*Foto: archiv obce*



# A. ANALYTICKÁ ČÁST

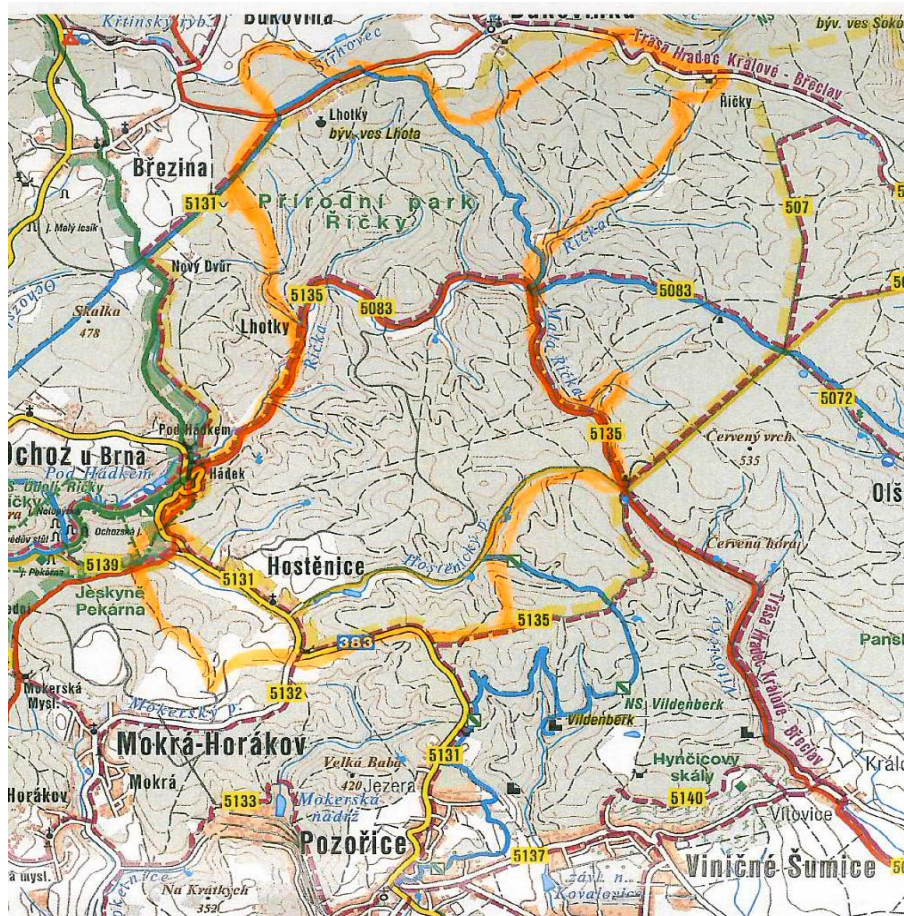
## A1. Charakteristika obce

### 1. Území obce

Obec Hostěnice se nachází v severovýchodním výběžku okresu Brno-venkov, asi 18 km severovýchodně od Brna. Katastrální území má rozlohu téměř 2 000 ha a tvoří je převážně lesy. Území Hostěnic je vymezeno na straně okresu Blansko sousedními katastry obcí Březina, Bukovina a Bukovinka, na straně okresu Vyškov sousedními katastry obcí Račice-Pístovice a Olšany, na straně okresu Brno-venkov sousedními katastry obcí Pozoříce, Sívce, Mokrá-Horákov a Ochoz u Brna.

Současně zastavěné území obce představuje zastavěné území vlastní obce Hostěnice a dále zastavěná území poměrně kompaktních chatových osad. Jedná se o chatovou osadu Pastvicka a o chatové osady podél toku Řičky. K území obce patří i chatová oblast Lhotky ležící v severním výběžku katastru podél lesní komunikace mezi Březinou a Bukovinkou. Vznikla v roce 1746 a k Hostěnicím byla přičleněna v roce 1885.

*Katastrální území Hostěnice*



## **2. Geografické podmínky**

Obec Hostěnice leží v lesnaté, zvlněné krajině jižní okrajové části Dražanské vrchoviny s maximální výškou v katastru okolo 530 m nad mořem. Nejnižší místo katastru je v údolí Říčky 343 m nad mořem. Území obce je součástí tzv. Konické vrchoviny a okrajově též Moravského krasu. Obec leží v klimatické oblasti mírně teplé s průměrnou roční teplotou 7-8 °C a s ročním úhrnem srážek cca 600 mm.

Naprostou převážnou část území tvoří lesy, zaujímají 86,8% katastru Hostěnic (1732 ha), zemědělská půda zabírá pouze 10% rozlohy katastru.

Převážná část katastru Hostěnic spadá do vyhlášeného Přírodního parku Říčky. Hranice přírodního parku prochází středem obce po silnici II. třídy č. 383, osu přírodního parku tvoří horní tok Říčky a jeho přítoky. Přítokem je i Hostěnický potok, který protéká 4 rybníčky. Posláním přírodního parku je zachování přírodního prostředí s využitím krajinné a estetické hodnoty parku ke krátkodobé rekreaci a zotavení. V pramenné části povodí toku Říčky se nachází mnoho cenných biotopů - luční nivy toků s olšinami, přírodě blízká společenstva kyselých doubrav, dubohabřin a bučin.

Do západního okraje území Hostěnic zasahuje CHKO Moravský kras. Do CHKO náleží cíp obytné zástavby mezi silnicí II. tř. č. 383 a lokalitou Na Pastviskách, dále obecní hřiště a celá chatová osada Pastviska (38 chat). Především se jedná o území tzv. Hostěnického propadání, kde se ztrácí voda Hostěnického potoka v podzemních krasových útvarech.

Do jižní části katastru Hostěnic zasahuje rozsáhlý povrchový lom cementárny Mokrá, jehož dobývací prostor dosahuje až k Hostěnickému potoku.

## **3. Z historie obce**

První písemná zmínka o Hostěnicích pochází z roku 1371. V ní se uvádí, že Půta z Vildenberku prodal celé panství markraběti Janovi, bratru Karla IV. Od roku 1604 byli posledním feudálním vlastníkem Hostěnic a okolních obcí Lichtensteinové. Lesy na katastru Hostěnic patřily Lichtensteinům až do roku 1945, kdy byly znárodněny. V místě dnešních Lhotek bývala údajně v minulosti ves Lhota, která však zanikla. Domy se v Hostěnicích začaly číslovat od r. 1770.

Na Hostěnickém potoku bylo v minulosti více rybníků bohatých na ryby, kterými místní rybníkáři v minulosti hostili návštěvníky obce. Odtud pochází i jedna verze původního názvu obce, když rybníky zanikly (hosté-nic). Druhá verze názvu obce pochází ze jména prvního usedlíka Hostena.

Hostěnice byly po vzniku 1. republiky pod hejtmanstvím vyškovským, později patřily k okresu slavkovskému a až od roku 1960 patří k okresu Brno-venkov.

## 4. Obyvatelstvo

V roce 1587 měly Hostěnice jen 9 usedlíků. Roku 1790 bylo v Hostěnicích již 38 domů s 250 obyvateli, v roce 1910 zde bylo 117 domů s 657 obyvateli.

K **31.12.2014** je v obci hlášeno 685 trvale žijících občanů ČR a 7 cizinců.

*Statistika obce Hostěnice k 31.12.2014*

<b>Celkem obyvatel</b>	<b>685</b>	<b>Část obce</b>	<b>Počet obyvatel s TP</b>
<b>Dospělí muži</b>	258	<b>Hostěnice</b>	663
<b>Dospělé ženy</b>	260	<b>Říčky</b>	3
<b>Děti (chlapci)</b>	89	<b>Lhotky</b>	19
<b>Děti (dívky)</b>	78		

*Vývoj počtu obyvatel v obci Hostěnice*

Vývoj počtu obyvatel													
1869	1880	1890	1900	1910	1921	1930	1950	1961	1970	1980	1991	2001	2011
435	510	534	560	657	596	598	539	590	534	510	457	450	644

*Zdroj: Historický lexikon obcí České republiky 1869–2005, czso.cz*

V roce 2011 zde bylo 644 trvale hlášených obyvatel, z toho 332 mužů a 312 žen. Z toho podle věku pak 121 dětí 0-14 let (tj. téměř 1/5 všech obyvatel), 433 obyvatel ve věku 15-64 let a 90 obyvatel starších 65 let a více. Ekonomicky aktivních obyvatel bylo v roce 2011 302, z toho zaměstnaných 282. Obydlených domů bylo 198.

K březnu 2014 bylo v Hostěnicích trvale hlášeno 663 obyvatel, z toho 340 mužů a 323 žen. Průměrný věk obyvatel byl k tomuto datu 38,1 let.

*Zdroj: Český statistický úřad*

## 5. Infrastruktura

### **Technická infrastruktura**

Obec je vybavena základní technickou infrastrukturou, která zajišťuje zásobování pitnou vodou, odvádění odpadních vod, napojení na elektřinu, plyn. V obci je zaveden obecní rozhlas a veřejné osvětlení. Je zajištěno odpadové hospodářství včetně sběrného místa v areálu ČOV, které zajišťuje sběr velkoobjemového odpadu, železa, zpětného odběru elektrozařízení. Dále jsou po obci rozmístěna tři sběrná hnízda na separaci tříděného odpadu.

## Vodovod

Obec Hostěnice je v současné době zásobována vodou z místního vodovodu, který se budoval již od r. 1938. Od roku 2006 je ve správě obce Hostěnice. Vodovod je zásoben třemi jímacími, jednou kopanou a několika vrtanými studnami. Na zásobovací řad navazuje výtlačný řad, který vodu přečerpává do vodojemu o kapacitě 2x40 m<sup>3</sup>. S ohledem na přibývající potřeby obyvatel obce se zdroje pitné vody postupně posilují. S výjimkou malé části zásobovacího a vodovodního řadu je celý místní vodovod z potrubí PVC.

## Kanalizace

Obec Hostěnice je odkanalizována jednotnou kanalizací. Postupně zastavované lokality se připojují na stávající kanalizaci s tím, že s ohledem na místní hydrogeologické a terénní podmínky je požadována likvidace dešťových odpadních vod na pozemku. Provozovatelem kanalizační sítě i ČOV je obec Hostěnice. Kanalizační síť je jednotná s odlehčením před ČOV do vodotečí. Kanalizace s vlastní čistírnou odpadních vod (ČOV) byla vybudována v letech 1997-1998 a rozšířena o další lokality v roce 2012.

## Elektrifikace a plynofikace

V letech 1997–9 byla provedena celková rekonstrukce elektrického vedení VN včetně výstavby dvou nových trafostanic a propojení sítě VN na obec Mokrou. Na síti elektrického vedení NN se provedly posilovací kabely. V roce 2003 byla provedena kompletní plynofikace Hostěnic. Plynovodní síť je středotlaká, se STL přípojkou vedenou směrem od sousední obce Mokrá.

## **Dopravní infrastruktura a obslužnost**

### Infrastruktura

Krajské silnice ve správě SÚS JMK ležící v katastrálním území obce Hostěnice:

- silnice II. třídy č. 383 Bílovice-Pozořice-Holubice. Tato silnice prochází celou obcí Hostěnice a vytváří její páteř. Směrem na Pozořice tvoří silnice hranici katastru (s k.ú. Pozořice). Směrem na Ochoz se silnice klikatí ve svahu nad údolím Říčky a vytváří tzv. "Hádek", podle kterého se jmenuje tato část katastru.
- silnice III. třídy č. 3833 Velatice-Hostěnice, která navazuje na silnici II/383 na jižním okraji Hostěnic (Na kopečku) a vede přes katastr Sivic do obce Mokrá.
- silnice III. třídy č. 37365 Křtiny – Račice - Drnovice procházející po hranici katastrálního území v jeho severovýchodním výběžku.

Silnice č. II/383 byla v letech 1996-97 kompletně rekonstruována v celém úseku průtahu přes zastavěné území obce Hostěnice. Silnice byla upravena v úseku km 9,903 až 11,716 v základním šířkovém uspořádání 6 m mezi obrubami plus jednostranný chodník.



Ostatní komunikace v obci jsou v kategorii komunikací místních a účelových. Převážná většina místních komunikací patří obci a jsou opatřeny asfaltovou vozovkou, zámkovou dlažbou nebo se jedná o zpevněné cesty. V katastru Hostěnic se nachází síť lesních cest patřících většinou Lesům ČR. Tyto jsou i zpevněné. Asfaltová komunikace v SZ výběžku katastru mezi obcemi Březina a Bukovinka obstarává obsluhu chatové kolonie Lhotky a patří rovněž Lesům ČR.

### Obslužnost

Dopravní obslužnost je zajištěna Integrovaným dopravním systémem Jihomoravského kraje a je v posledních letech průběžně posilována. Katastr Hostěnic leží mimo železniční trať, nejbližší železniční zastávky jsou v Bílovicích nad Svitavou (směr Svitavy) a v Holubicích (směr Veselí na Moravě). Veřejnou osobní dopravu zajišťují v Hostěnicích 2 autobusové linky v rámci IDS JMK. V Hostěnicích jsou 3 zastávky autobusů.

## **6. Bytový fond a občanská vybavenost**

### **Bytový fond**

Hranice zastavěného území dosud zachovává historickou stopu. Zastavěné území obce Hostěnice je tvořeno oboustrannou uliční zástavbou při silnici II. třídy č. 383. K rozšíření zástavby došlo na severozápadním okraji obce směrem na Ochoz a výstavbou kasáren směrem na Mokrou. Mimo toto území se zástavba rozšířila v lokalitě Na Pastviskách v nejnižší části směrem k propadání Hostěnického potoka a v severní nejvyšší části obce Kopanina. Obec je uličního typu a nemá centrální náves. Centrální zóna je tvořena prostorem křižovatky v návaznosti na stávající objekty občanského vybavení.

Obytná zástavba má povětšinou původní venkovský charakter - nízké venkovské statky a domy řadově uspořádané podél komunikace. V okrajových částech obce přechází do zástavby samostatně stojícími domy, které původní ráz venkova ve většině případů respektují. Objekty občanské vybavenosti jsou situovány podél silnice. V posledních letech v samotné obci význam zemědělské výroby ustoupil a dominantní se v obci stala funkce bydlení. Hostěnice jako příměstská oblast Brna plní rovněž funkci turistickou a rekreační. V katastrálním území se nachází několik samostatných území individuální rekreace - rekreačních chatových osad.

*Bytový fond obce Hostěnice k 31.12.2014*

Počet domů celkem	250	
Trvale obydlené domy	207	82,8 %
Domy sloužící k rekreaci	43	17,2 %
Chaty v k.ú. Hostěnice	155	

*Zdroj: Obec Hostěnice*



## **Rozvojové plochy pro bydlení**

Urbanistická koncepce Územního plánu Hostěnice je založena na zachování, ochraně a respektování obytného a rekreačního charakteru obce a je dána skladbou ploch s rozdílným způsobem využití. Přednostně jsou k zástavbě vymezeny plochy v rámci zastavěného území obce. Navržené plochy mimo zastavěné území jsou vymezeny s ohledem na stávající urbanistickou strukturu a funkční využití a na zastavěné území bezprostředně navazují. Prioritní a prvořadou funkcí v území bude i nadále funkce bydlení doplněná krajinným rámcem tvořeným převážně plochami lesa.

## **Občanská vybavenost**

Občanská vybavenost je v Hostěnicích zastoupena na úrovni odpovídající velikosti a významu obce.

- Víceúčelové hřiště na SZ okraji obce Na Pastviskách
- obecní úřad, obecní knihovna, hasičská zbrojnice
- Budova prodejny smíšeného zboží – prodejna, občanské centrum, rodinné centrum, klubovna
- Budova školy - mateřská škola, tělocvična
- Hostinec - společenský sál
- Kaple Svaté Anny - v lese severně od obce
- Obecní tábořiště
- Sběrné místo odpadu u areálu ČOV

### 1) Školství

V roce 1870 byla v obci vybudována první škola. V roce 1899 byla slavnostně otevřena budova nové školy, kterou navštěvovaly hostěnické děti až do roku 1976, kdy byla zrušena a přebudována na mateřskou školu. Dnes slouží objekt školy jako mateřská škola a tělocvična s posilovnou pro místní občany. Děti školního věku dojíždí do škol do Mokré, Pozořic nebo Brna.



*Foto: Objekt mateřské školy, po rekonstrukci fasády v roce 2014*

## 2) Zdravotní péče

Za zdravotnickou péčí obyvatelé obce dojíždí do okolních obcí, popřípadě do Brna. V obci Hostěnice se nenachází žádné zdravotnické zařízení.

## 3) Sociální služby

Sociální služby jsou zajišťovány ORP Šlapanice a městem Brno, kde se nachází prakticky veškeré potřebné sociální služby. V samotných Hostěnicích jsou sociální služby zajišťovány spíše neoficiálně sousedskou výpomocí či poskytováním informací na obecním úřadě.

## **7. Spolková činnost, kultura, sport**

### **Spolková činnost**

V obci je velmi aktivní sbor dobrovolných hasičů, který pořádá řadu akcí pro dospělé i mládež jako jsou plesy, zábavy, hasičské soutěže, letní tábory, apod. Dále jsou zde aktivní občanská sdružení, která se snaží o kulturní, společenský a komunitní duch obce, aktivní klub seniorů s tanečním souborem Boubelky a skautský oddíl, hipoterapie. Tradičně se koná bohoslužba u kaple v lese ke svátku sv. Anny, babské hody, párové hody a ostatky. Působí zde i klub malé kopané a Rodinné centrum Broučci.

Spolkový život v obci je jednou z devíz této vesnice a přispívá k vyššímu standardu života na venkově.



*Foto: Soutěž mladých hasičů v Hostěnicích, 2013*

### **Kultura**

V oblasti kultury je pro občany obce k dispozici obecní knihovna, která sídlí v prostorách budovy obecního úřadu. Mezi významné kulturně-společenské akce v Hostěnicích patří hodové slavnosti a zábavy s živou hudbou. Ke konání kulturních a společenských akcí je možné využívat Občanské centrum, které je v majetku obce a dále sál soukromé restaurace. Další kulturní akce: dětský den, mikulášská besídka, ostatky, maškarní pro děti i dospělé, velikonoční tvoření, zpívání u vánočního stromu,

atd. V Katastru Hostěnic je situována lesní kaple sv. Anny z roku 1748, zvonička z roku 1877, památné kříže, pomníky obětem válek a lesní památníčky.

### **Sport**

Stávající plochy pro sport jsou v obci situovány severozápadně od centra obce, v klidném prostředí lokality Pastviska. Jedná se o víceúčelové hřiště na malou kopanou, volejbal a tenis. U areálu hřiště jsou také venkovní stoly na stolní tenis a dětské hřiště. Další dětské hřiště je u budovy školy a v tomto objektu je také pro občany k dispozici tělocvična s posilovnou. Ke koupání je možné využít místní rybníky anebo koupaliště v okolních obcích.

## **8. Správa obce**

### **Obecní úřad a kompetence obce**

Obec Hostěnice byla od roku 1604 až do vzniku samostatné republiky v majetku Lichtensteinů. Volby do obecního zastupitelstva se konaly v roce 1923. V roce 1976 došlo ke sloučení správy obcí Hostěnice, Pozořice, Sivice, Kovalovice a Viničné Šumice pod jeden MNV, a to MNV Pozořice. Samostatný MNV pro naši obec byl obnoven v roce 1990, a to na základě ankety.

Subjekt obce Hostěnice je územním samosprávným celkem s právní subjektivitou. Je základním územním samosprávným společenstvím občanů a tvoří územní celek, který je vymezen hranicemi území obce.

Obec Hostěnice je spravována zastupitelstvem obce. Zastupitelstvo je sedmičlenné a v jeho čele stojí starosta (starostka) obce. Obec má dále zřízeny dva výbory - kontrolní a finanční a jmenovány stavební komisi a kulturní, sociální a školskou komisi.

Dále zajišťuje správu a údržbu obce, obecní zeleně, likvidaci odpadů, podporuje kulturní, spolkovou a sportovní činnost v obci.

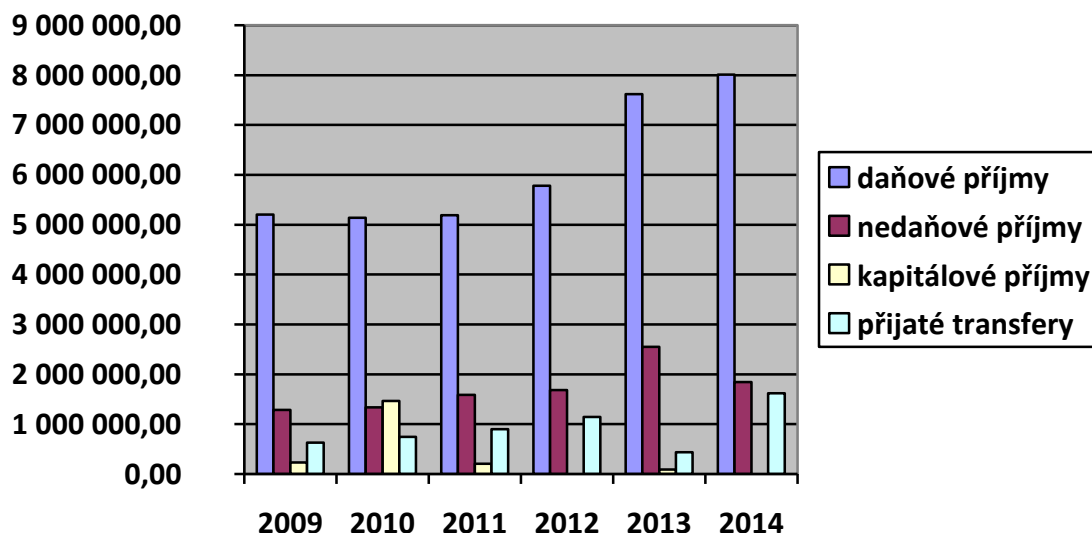


*Foto: Objekt obecního úřadu a hasičské zbrojnice, 2015*

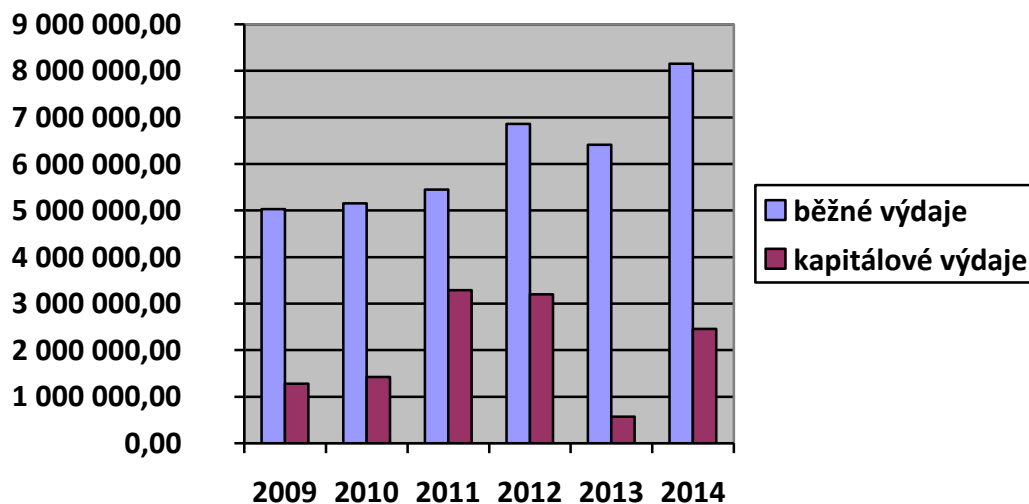
## Hospodaření obce

V rámci rozpočtu má obec každoročně vyčleněny finanční prostředky, které slouží k zabezpečení rozvoje obce, její infrastruktury a služeb. Obec zároveň provozuje místní vodovod a kanalizaci.

GRAF: ROZPOČTOVÉ HOSPODAŘENÍ OBCE V LETECH 2009 – 2014: VÝVOJ PŘÍJMŮ



GRAF: ROZPOČTOVÉ HOSPODAŘENÍ OBCE V LETECH 2009 – 2014: VÝVOJ VÝDAJŮ



## Komunikace s občany

Komunikace s veřejností je obcí vnímána jako jeden ze základních aspektů, který ovlivňuje kvalitu řízení obce. Komunikace s občany je řešena několika způsoby tak, aby vyhovovala všem skupinám zájemců o informace bez ohledu na věková či jiná omezení. Kromě osobního kontaktu s občany na veřejných jednáních zastupitelstva obce a na obecním úřadě je využívána úřední deska, webové stránky obce [www.hostenice.cz](http://www.hostenice.cz), informační kanál na kabelové televizi, obecní rozhlas.



## **Vnější vztahy a vazby**

Obec je členem dvou dobrovolných svazků obcí, a to Mikroregionu Rokytnice a Spolku pro rozvoj venkova Moravský kras. Dále je členem MAS Moravský kras.

### **1) Mikroregion Rokytnice**

Svazek obcí byl založen dle § 49 zákona č. 128/2000 Sb. o obcích, ve znění pozdějších předpisů na setkání starostů obcí dne 16.6.2000 k ochraně společných zájmů a k soustředění sil a prostředků při prosazování záměrů přesahujících svým rozsahem a významem každou účastnickou obec. Svazek v současnosti sdružuje 9 obcí.


Předmětem činnosti je společné řešení úkolů v oblasti školství, sociální péče, zdravotnictví, kultury, cestovního ruchu, požární ochrany, veřejného pořádku, přírody a životního prostředí a péče o zvířata. Dále rozšiřování a zdokonalování sítě technického vybavení a další činnosti a projekty ve společném zájmu členských obcí. Důležitou součástí činnosti mikroregionu je předávání zkušeností a informací, vzájemná pomoc a spolupráce.

### **2) Spolek pro rozvoj venkova Moravský Kras**

Spolek pro rozvoj venkova Moravský kras byl založen na ustavující valné hromadě v roce 1999. V roce 2001 byla schválena transformace obcí na svazek obcí se stejným názvem. V současné době Spolek sdružuje celkem 26 obcí a jedno město. Hlavní prioritou spolku je rozvoj mikroregionu, jehož velkou část tvoří chráněná krajinná oblast Moravský kras. Z toho vyplývají především podpora cestovního ruchu, zkvalitnění silniční sítě a péče o životní prostředí.

### **3) Místní akční skupina Moravský kras**

Místní akční skupina MAS Moravský kras o.s. působí na území pěti mikroregionů ležících severovýchodně od města Brna a pracuje a rozvíjí území metodou Leader.



*Foto: Hostěnické propadání, součást Moravského krasu*



## **A1. Východiska pro návrhovou část**

Hostěnice jsou menší obcí v okrese Brno-venkov, ležící 18 kilometrů severovýchodním směrem od moravské metropole Brna. V roce 2014 zde žilo 663 obyvatel. Rozkládá se v Dražanské vrchovině, na okraji CHKO Moravský kras.

Počet obyvatel v posledních letech postupně roste, zejména díky nově přistěhovalým, kteří přichází do Hostěnic za krásnou přírodou a dobrou dostupností do Brna. Hrozbou do budoucna může být odchod mladých za prací mimo obec. Z tohoto důvodu se obec snaží realizovat aktivity, které by Hostěnice jako místo pro život zatraktivnily a udržely zde především mladé obyvatelstvo. Mezi tyto aktivity patří zkvalitňování technické infrastruktury a služeb občanské vybavenosti, podpora kulturního dění v obci a podpora spolkové činnosti.

Obec Hostěnice provozuje vodovod, kanalizaci i čistírnu odpadních vod. Proto je nutné do budoucna tvořit fond obnovy vodovodu a kanalizace tak, aby mohla být infrastruktura udržována v adekvátním stavu.

Vzhledem k velikosti obce jsou služby v místě odpovídající velikosti a významu obce. Díky blízkosti metropole Brna je dosažitelnost dalších služeb dobrá. Jako nedostatečně využitý se jeví potenciál cestovního ruchu a rozvoj místních podnikatelských záměrů zejména s ohledem na kvalitu přírodních krás a turistickou atraktivitu.

Většina obyvatel Hostěnic dojíždí za prací do okolních obcí, zejména pak do Brna. S tím souvisí i postupná snaha o postupné zkvalitňování dopravní obslužnosti v rámci Integrovaného dopravního systému JMK tak, aby se alespoň částečně omezila individuální automobilová doprava.

Obec se snaží být aktivní v hledání finančních prostředků mimo rozpočet obce. V minulých letech se jí podařilo získat finanční prostředky na rozšíření kanalizace, posílení vodních zdrojů, opravu budov, apod.

## SWOT analýza obce Hostějnice

Silné stránky (S)	Slabé stránky (W)
<ul style="list-style-type: none"> <li>• <b>Aktivní spolkový, kulturní a společenský život v obci</b></li> <li>• <b>Kvalitní ŽP – turisticky zajímavá lokalita</b></li> <li>• <b>Technická infrastruktura včetně kanalizace, ČOV a vodovodu</b></li> <li>• <b>Obecní prostory v obci poskytované spolkům, sdružením a občanům</b></li> <li>• Dobrá dopravní obslužnost v rámci IDS JMK a dostupnost Brna</li> <li>• Digitalizovaný územní plán</li> <li>• Fungující mateřská škola</li> <li>• Dvě dětská hřiště v obci</li> <li>• Opravená budova mateřské školy a obecního úřadu (vyjma střechy OÚ)</li> </ul>	<ul style="list-style-type: none"> <li>• <b>Místní komunikace v horším stavu</b></li> <li>• <b>Nedokončený sportovní areál Na Pastviskách</b></li> <li>• <b>Špatný technický stav automobilové cisterny JSDH Hostějnice</b></li> <li>• <b>Chybí možnosti vyžití pro teenagery</b></li> <li>• Problematická centrální část (není návší v pravém slova smyslu)</li> <li>• Nutnost intenzifikace ČOV do budoucna</li> <li>• Omezené možnosti rozvoje ploch pro bydlení (související s kapacitou infrastruktury)</li> <li>• Menší podpora místních podnikatelů</li> <li>• Chybí některé služby v místě (především lékař, popř. kadeřník)</li> <li>• Esteticky ne moc zdařilý objekt samoobsluhy v centrální části obce</li> <li>• Několik rekreačních osad</li> <li>• Neexistence orientačního systému v obci</li> <li>• Nedostatečná preventivní bezpečnostní opatření v obci</li> <li>• Částečné zajištění dostupnosti informací občanům v různých životních situacích</li> <li>• Sociální služby a výpomoc seniorům a sociálně slabším</li> </ul>
Příležitosti (O)	Hrozby (T)
<ul style="list-style-type: none"> <li>• Využití dotačních titulů pro rozvoj obce</li> <li>• Výhodná poloha v blízkosti města Brna</li> <li>• Příslušnost obce k brněnské aglomeraci</li> <li>• Potenciál cyklotras a turistických stezek v katastru</li> </ul>	<ul style="list-style-type: none"> <li>• <b>Omezené vodní zdroje pitné vody</b></li> <li>• Nedostatek obecních pozemků</li> <li>• Omezené pracovní příležitosti v místě a blízkém okolí</li> <li>• Malá ochota občanů v místě podnikat</li> <li>• Necitlivý způsob těžby dřeva v okolí obce</li> <li>• Blízkost lomu cementárny</li> <li>• Stárnutí populace</li> </ul>

Na základě provedené SWOT analýzy byla definována prioritní témata pro návrhovou část, která jsou v tabulkách SWOT analýzy. Témata jsou různorodá a jsou vnímána jako podstatné. Při formulaci návrhové části by měla být v dlouhodobé perspektivě zohledněna všechna definovaná témata.

V souvislosti s využitím výstupů SWOT analýzy je nutno zohlednit faktory, které obec může jen obtížně ovlivnit, je to především stav komunikací, na které je obec napojena a které nejsou v jejím vlastnictví. Při formulaci východisek pro návrhovou část je nutné myslet na limity rozvoje obce, které souvisí se samotným územím. Prakticky celý katastr obce se nachází v Přírodním parku Říčky a část také v CHKO Moravský kras. Dále katastrem prochází hranice dobývacího prostoru CHLÚ lomu Mokrá.

### **Vyhodnocení předchozích rozvojových dokumentů**

Obec Hostěnice měla v minulosti zpracován rozvojový dokument s názvem „Program obnovy vesnice Hostěnice“ platný pro období 2000-2010. Jednalo se o dlouhodobý plán rozvoje obce, který definoval rozvojové priority a jednotlivé aktivity v katalogu akcí. Některé aktivity byly naplněny, jiné ne, priority rozvoje však byly a jsou ctěny. Pro období 2011-2014 byl schválen střednědobý plán rozvoje „Místní program obnovy venkova – obec Hostěnice“, kde byly stanoveny konkrétní aktivity k realizaci. Tento plán byl z velké části realizován.

Realizované aktivity:

- 1) výstavba sportovně rekreačního areálu – částečná realizace
- 2) výstavba odpadového dvora – nahrazen sběrným místem
- 3) rekonstrukce místní komunikace Na Pastviskách
- 4) Výsadba a doplnění veřejné zeleně – částečně realizováno
- 5) plynofikace obce
- 6) 2. stavba posílení vodovodu (vodojem Kopanina)
- 7) rekonstrukce místní komunikace Kopanina – částečně
- 8) rekonstrukce objektu obecního úřadu
- 9) výsadba stromořadí v krajině – částečně realizováno
- 10) místní komunikace Záhumenková – částečně realizováno
- 11) místní komunikace Pod silnicí
- 12) obnova a údržba kulturních památek
- 13) tůň a revitalizace potoků – částečně realizováno
- 14) rekonstrukce budovy mateřské školy
- 15) zřízení Občanského centra
- 16) rozšíření kanalizace v okrajových částech obce
- 17) oprava víceúčelového hřiště
- 18) posílení dopravní obslužnosti v rámci IDS JMK

## **B. NÁVRHOVÁ ČÁST**

### **B1. Strategická vize**

- **Vize obce Hostěnice**

Hostěnice budou v roce 2024 stabilizovanou obcí a příjemným místem pro život, v němž díky dobrým podmínkám bude počet obyvatel pomalu růst. Soužití všech generací bude podpořeno kvalitní infrastrukturou, přiměřenými službami a bohatými volnočasovými aktivitami. Rozvojové aktivity budou realizovány za účasti obyvatel. Aktivní přístup a spolupráce bude pozitivně ovlivňovat celkovou atmosféru a sounáležitost v obci.

#### **Dlouhodobé strategické cíle**

Na základě závěrů analytické části byly stanoveny dlouhodobé strategické cíle, které by měly vést k naplnění vize obce Hostěnice, tj. k naplnění dlouhodobé představy o budoucnosti obce.

##### *1. Rozvoj obce*

Cílem je dobudování a rekonstrukce technické infrastruktury v obci, která je důležitá pro udržení kvality života obyvatel obce. Důležitým úkolem je také vytvoření příjemného prostředí a celková upravenost obce.

##### *2. Dostupné služby a bezpečnost v obci*

Cílem je poskytnout obyvatelům obce adekvátní podmínky k příjemnému životu na venkově zajištěním dostupných služeb. Prioritou obce je udržet mladé lidi v obci a starší generaci dopřát příjemné stárnutí s dílčí podporou obce. Důležitým prvkem, který ovlivňuje spokojený život, je také pocit bezpečnosti. Cílem je tedy zajistit adekvátní vybavení jednotky Sboru dobrovolných hasičů v Hostěnicích a postupné zapojování se do provázaného systému ochrany s okolními obcemi.

##### *3. Rozvoj kulturního života, spolková činnost, sport*

Cílem je vytvořit příznivé podmínky pro děti, mladé lidi i seniory, zejména v oblasti trávení volného času. Obec se zaměří na zajištění a rozvíjení kulturního a sportovního života v obci, podporu spolkové činnosti tak, aby bylo pokud možno uspokojeno co nejvíce obyvatel obce a zároveň podpořena dobrovolná činnost občanů.

## **B2. Opatření a aktivity**

### **1. Seznam opatření a aktivit**

Opatření a aktivity formulují způsoby naplňování vize obce Hostěnice. Aktivity jsou konkrétní akce, činnosti v rámci opatření. Rozvojový strategický plán stanovil tyto aktivity, které naplňují jednotlivá opatření a dlouhodobě by měly vést k naplnění vize.

Jednotlivé aktivity jsou orientačními pomůckami. V průběhu času je možné, že jejich významnost ustoupí jiným potřebným aktivitám. Tento dokument by měl být živým dokumentem a vyjadřovat zejména směřování obce Hostěnice.

#### 1.1. Dobudování a rekonstrukce technické infrastruktury

1.1.1. Postupná rekonstrukce místních komunikací

1.1.2. Fond pro obnovu vodohospodářské infrastruktury

1.1.3. Oprava vodovodu v uličce k č.p. 10

1.1.4. Rekonstrukce zásobovacího řadu z jímacích studen v Napajedlích

1.1.5. Řešení likvidace splaškových vod (intenzifikace ČOV, oddílná kanalizace)

#### 1.2. Atraktivní prostředí pro život

1.2.1. Údržba veřejných prostranství a veřejné zeleně

1.2.2. Revitalizace centrální části obce

1.2.3. Rekonstrukce objektu samoobsluhy

1.2.4. Orientační systém v obci

1.2.5. Podpora turisticky zajímavých míst a cykloturistiky

#### 2.1. Dostupné služby

2.1.1. Možnosti vyžití pro teenagery

2.1.2. Vytvoření zásobníku informací dostupných pro občany

2.1.3. Podpora nově vznikajících služeb, výpomoc spoluobčanům

2.1.4. Výstavba urnového háje

#### 2.2. Bezpečnost v obci

2.2.1. Pořízení nové nebo „repasované“ automobilové cisterny pro JSDH Hostěnice

#### 3.1. Podpora kultury

3.1.1. Údržba památek v obci – rekonstrukce zvonice a údržba křížků



3.1.2. Zachování, příp. rozšíření kulturních akcí, podpora spolkové činnosti v oblasti kultury

3.2. Podpora sportu a spolkové činnosti

3.2.1. Dokončení sportovního areálu Na Pastviskách

3.2.2. Podpora spolkové činnosti ve sportu

## **2. Popis jednotlivých aktivit v rámci opatření**

### 1.1. Dobudování a rekonstrukce technické infrastruktury

Aktivita 1.1.1. - postupná rekonstrukce místních komunikací počítá s postupnou opravou a rekonstrukcemi místních komunikací. Místní komunikace jsou v různém stádiu opotřebenosti, některé jsou ještě pouze zpevněnými komunikacemi. Objem prací je náročný finančně, proto je nutné opravovat komunikace postupně na základě priorit Zastupitelstva obce Hostěnice. Komunikace, které potřebují dobudovat, opravit či zrekonstruovat: Záhumenková, příjezdové komunikace k mateřské škole, Zbihova, Kopanina, Za zvoničkou, atd.

Aktivita 1.1.2. - fond pro obnovu vodohospodářské infrastruktury souvisí se zákonnou povinností vlastníků vodovodů a kanalizací zřídit fond, který bude zajišťovat finanční rezervu pro opravy a obnovu vodohospodářské infrastruktury.

Aktivita 1.1.3. - oprava vodovodu v uličce k č.p. 10 je rekonstrukcí stávajícího vodovodního řadu v jedné z místních uliček, který jako jediný nebyl v předchozích letech rekonstruován.

Aktivita 1.1.4. - rekonstrukce zásobovacího řadu z jímacích studen v Napajedlích je dlouhodobou aktivitou, protože její rekonstrukce bude velmi náročná jak projektově tak při samotné realizaci. Jedná se o původní samotížný zásobovací řad, který je ve stavu z šedesátých let.

Aktivita 1.1.5. – řešení likvidace splaškových vod (intenzifikace ČOV, oddílná kanalizace) je aktivitou směřující do budoucna. Obec Hostěnice má v současnosti fungující jednotnou kanalizaci zaústěnou do ČOV z roku 1998 s kapacitou 800 EO. Z tohoto důvodu bude tato problematika předmětem posouzení a studie na vhodnost a efektivitu řešení.

### 1.2. Atraktivní prostředí pro život

Aktivita 1.2.1. - údržba veřejných prostranství a veřejné zeleně je aktivitou průběžnou, která je nutná celoročně a trvale. Součástí této aktivity je i doplnění interaktivních prvků v extravilánu obce, popřípadě protipovodňová opatření, která by byla nejdříve projekčně vyřešena, projednána s vlastníky pozemků a následně realizována.

Aktivita 1.2.2. - revitalizace centrální části obce souvisí s tím, že obec Hostěnice je uličního typu a nemá typickou centrální náves. Zdejší centrální zóna je tak tvořena prostorem křižovatky v návaznosti na stávající objekty občanského vybavení. Revitalizace této části obce by přinesla zklidnění této zóny, lepší možnost sdružování se a setkávání, naráží však na potenciální problém vymístění autobusových zastávek z tohoto centra a omezení počtu parkovacích stání, které jsou již tak v obci nedostatečné. Možností revitalizace je i pouhá estetizace stávající podoby a určité zkulturnění prostředí.

Aktivita 1.2.3. - rekonstrukce objektu samoobsluhy je závislá na finančních prostředcích obce. Tento objekt byl postaven v rámci akce „Z“ v roce 1968. Výměna výkladců do vlastní prodejny již byla provedena. Samotná realizace další rekonstrukce bude rozdělena do několika fází. Nejprve bude zrekonstruován vchod a zádveří objektu v soudobém výrazu. Podle finančních možností pak bude opravena fasáda budovy a nakonec opravena střecha stavby.

Aktivita 1.2.4. - orientační systém v obci může být realizována postupně. Jedná se orientačně-informační exteriérový systém, který bude označovat místní lokality a směřovat k občanské vybavenosti či k přírodním pamětihodnostem v nejbližším okolí.

Aktivita 1.2.5. - podpora turisticky zajímavých míst a cykloturistiky je aktivitou, která by měla jak zatraktivnit život v obci, tak přilákat turisty do míst, která jsou nenarušené civilizací a vlné. Konkrétní aktivity budou upřesněny. Může se jednat o naučné stezky, údržbu stávajících a navržení nových cyklotras, vytvoření míst setkání a vyžití v přírodě blízce stylu – odpočívky, překážkové dráhy, venkovní posilovny pro seniory, apod.

## 2.1. Dostupné služby

Aktivita 2.1.1. - možnosti vyžití pro teenagery bude předmětem studie a konzultace s místní mládeží, popř. rodiči. Tato věková skupina je skupinou, která jen těžce hledá vyžití ve volném čase v menší obci a je tak ohrožená patologickým chováním. Obec Hostěnice prozatím této věkové kategorii nabízí vyžití v posilovně a možnost využívat víceúčelové hřiště nebo tělocvičnu za minimální poplatky. Zdá se ovšem, že je tato nabídka nedostatečná, proto by bylo vhodné nabídku služeb rozšířit a motivovat mladé lidi v zapojení se do mezigeneračních aktivit a v pokračování v tradicích, které v Hostěnicích přetrvávají.

Aktivita 2.1.2. - vytvoření zásobníku informací dostupných pro občany je aktivitou administrativního charakteru. Pro občany Hostěnic by bylo jistě přínosné vytvořit systémový zásobník užitečných informací ke zvládnutí různých životních situací.

Aktivita 2.1.3. - podpora nově vznikajících služeb, výpomoc spoluobčanům souvisí se sociální a rodinnou politikou obce. Obec by ráda podpořila nově vznikající služby v rámci jejich kompetencí, tzn. tam, kde by to bylo možné, tak vyjít vstříc s výší pronájmů, propagací služeb, poskytnutím zázemí, apod. Výpomoc spoluobčanům by ráda obec Hostěnice poskytovala dle možností jejich zaměstnanců a dle zájmu ze

strany samotných seniorů. Rozvážku obědů seniorům v současnosti zajišťuje místní restaurace. Jednalo by se tak o výpomoc s nákupy, s poskytnutím potřebných informací k řešení tíživých životních situací, o menší výpomoc v zahradách, s přípravou či úklidem pevného paliva, apod.

Aktivita 2.1.4. - výstavba urnového háje vychází z přání některých občanů, kteří by rádi byli uloženi v místě, kde žili. Obec Hostěnice nemá svůj vlastní hřbitov. Farností spadá pod sousední obec Pozořice, proto někteří z občanů mají své hroby v Pozořicích. Současně někteří občané jsou spádově orientovaní spíše do Brna, a tak mají své hroby tam. Urnový háj by mohl řešit jednak nedostatek hrobových míst v Pozořicích, a také naplnit tužbu našich obyvatel být uloženi v místě, ve kterém prožili velkou část jejich života.

## 2.2. Bezpečnost v obci

Bezpečnost v obci je zajišťována na základě veřejnoprávní smlouvy s Městskou policií Šlapanice. Ta je ovšem limitovaná vzdáleností dojezdu a také časovými možnostmi městské policie.

Obec Hostěnice má zřízenou jednotku Sboru dobrovolných hasičů, kteří fungují ve spolupráci s obcí velmi dobře. Obec bohužel disponuje již velmi zastaralým výjezdním automobilem, který je nezbytné nahradit.

Aktivita 2.2.1. - pořízení nové nebo repasované automobilové cisterny pro JSDH Hostěnice se odvíjí od toho, že současný stav stávající CAS v majetku obce je již na hraně použitelnosti a udržení vozidla v akceschopném stavu je čím dál více náročné jak časově, tak i finančně. Z důvodu velké finanční náročnosti se obec bude pokoušet získat na koupi nového automobilu dotace.

## 3.1. Podpora kultury

Aktivita 3.1.1. - údržba památek v obci – rekonstrukce zvonice a údržba křížků. Rekonstrukce zvoničky je již ve fázi připravenosti. V roce 2014 bylo vydáno stavební povolení na památkovou obnovu a úpravy a závěrem roku osazeny dřevěné žaluzie do výplní tak, aby byl interiér včetně elektro řízení zvonu chráněn před povětrnostními vlivy. Samotná realizace opravy fasády zvoničky a dílčí úpravy v jejím vzhledu proběhnou v roce 2015. Kamenné křížky a pomníky v obci musí být trvale udržovány a postupně rekonstruovány.

Aktivita 3.1.2. - zachování, příp. rozšíření kulturních akcí, podpora spolkové činnosti v oblasti kultury. Obec bude každoročně finančně přispívat na kulturní akce (hody, plesy, koncerty, zájezdy, vánoční setkání, apod.), aby obec Hostěnice zůstala i nadále živou obcí s kulturním využitím.

## 3.2. Podpora sportu a spolkové činnosti

Aktivita 3.2.1. - dokončení sportovního areálu Na Pastviskách je pro místní obyvatele všech věkových skupin důležitá. Sportovní areál leží v lokalitě Pastviska, v CHKO

Moravský Kras, a svoji polohou vybízí k trávení volného času. Je odtud východisko k výletům, je zde provozováno rychlé občerstvení v blízkosti víceúčelového hřiště a vybudováno dětské hřiště. Prostranství vedle hřiště je nachystáno svými podkladními vrstvami k vybudování tenisového hřiště, popř. hřiště na malou kopanou. Dále se zde nabízí možnost využití této plochy k nácvičkám místních hasičů nebo k vybudování dráhy pro bikros, k umístění lezecké stěny nebo prolézaček pro všechny věkové kategorie. K projektu dokončení areálu by bylo dobré uskutečnit komunitní plánování tak, aby bylo možné uspokojit co nejvíce občanů a zároveň vyplnit díry ve volnočasových aktivitách náctiletých.

Aktivita 3.2.2. - podpora spolkové činnosti ve sportu bude spočívat ve finanční podpoře Obce, která bude každoročně přispívat na spolkovou činnost ve sportu, ať už sportovním klubům na činnost nebo zájmovým spolkům na pořádání sportovních akcí (klub malé kopané, nohejbalový turnaj, turnaj ve stolním tenise, závody pro děti a podobně).

## Cíl 1: Rozvoj obce

### Opatření 1.1.: Dobudování a rekonstrukce technické infrastruktury

Aktivita	Období realizace	Odhadované finanční náklady (zdroje financování)	Zodpovědnost za řešení
<b>1.1.1.</b> Postupná rekonstrukce místních komunikací	2015-2025	7 mil. Kč (rozpočet obce)	obec
<b>1.1.2.</b> Fond pro obnovu vodohospodářské infrastruktury	průběžně	520 tis. Kč/rok (rozpočet obce)	obec
<b>1.1.3.</b> Oprava vodovodu v uličce k č.p. 10	2015	115 tis. Kč (rozpočet obce)	obec
<b>1.1.4.</b> Rekonstrukce zásobovacího řadu z jímacích studen v Napajedlích	2016-2020	2,5 - 3 mil. Kč (rozpočet obce + dotace)	obec
<b>1.1.5.</b> Řešení likvidace splaškových vod (intenzifikace ČOV, oddílná kanalizace)	2018-2024	dle konkrétních navržených aktivit  (rozpočet obce + dotace)	obec



## Opatření 1.2.: Atraktivní prostředí pro život

Aktivita	Období realizace	Odhadované finanční náklady (zdroje financování)	Zodpovědnost za řešení
<b>1.2.1.</b> Údržba veřejných prostranství a veřejné zeleně	průběžně	50 tis. Kč/rok + dle aktuálních potřeb  (rozpočet obce + dotace)	obec
<b>1.2.2.</b> Revitalizace centrální části obce	2017-2024	500 tis. Kč  (rozpočet obce + dotace)	obec
<b>1.2.3.</b> Rekonstrukce objektu samoobsluhy	2015-2017	300 tis. Kč  (rozpočet obce + dotace)	obec
<b>1.2.4.</b> Orientační systém v obci	postupně	150 tis. Kč  (rozpočet obce + dotace)	obec
<b>1.2.5.</b> Podpora turisticky zajímavých míst a cykloturistiky	2015-2017	25 tis. – 200 tis. Kč  (rozpočet obce + dotace)	obec, mikroregiony, podnikatelé

## Cíl 2: Dostupné služby a bezpečnost v obci

### Opatření 2.1. Dostupné služby

Aktivita	Období realizace	Odhadované finanční náklady (zdroje financování)	Zodpovědnost za řešení
<b>2.1.1.</b> Možnosti vyžití pro teenagery	2015-2017	50 tis. – 100 tis. Kč  dle konkrétních navržených aktivit  (rozpočet obce + dotace)	obec, mládež, spolky
<b>2.1.2.</b> Vytvoření zásobníku informací dostupných pro občany	průběžně	15 tis. Kč  (rozpočet obce)	obec
<b>2.1.3.</b> Podpora nově vznikajících služeb, výpomoc spoluobčanům	trvale	50 tis. Kč  (rozpočet obce)	obec
<b>2.1.4.</b> Výstavba urnového háje	2020-2024	1 mil. Kč  (rozpočet obce + dotace)	obec

### Opatření 2.2. Bezpečnost v obci

Aktivita	Období realizace	Odhadované finanční náklady (zdroje financování)	Zodpovědnost za řešení
<b>2.2.1.</b> Pořízení nové nebo „repasované“ automobilové cisterny pro JSDH Hostěnice	2016-2018	3,5 mil. - 6,5 mil. Kč  (rozpočet obce + dotace)	obec

### Cíl 3. Rozvoj kulturního života, spolková činnost, sport

#### Opatření 3.1. Podpora kultury

Aktivita	Období realizace	Odhadované finanční náklady (zdroje financování)	Zodpovědnost za řešení
<b>3.1.1.</b> Údržba památek v obci – rekonstrukce zvonice a údržba křížků	2015-2018	Zvonička – 160 tis. Kč  (rozpočet obce + dotace)	obec
<b>3.1.2.</b> Zachování, příp. rozšíření kulturních akcí, podpora spolkové činnosti v oblasti kultury	průběžně	60 tis. Kč/rok  (rozpočet obce)	spolky, obec

#### Opatření 3.2. Podpora sportu a spolkové činnosti

Aktivita	Období realizace	Odhadované finanční náklady (zdroje financování)	Zodpovědnost za řešení
<b>3.2.1.</b> Dokončení sportovního areálu Na Pastviskách	2015-2018	1 mil. Kč  (rozpočet obce + dotace)	obec
<b>3.2.2.</b> Podpora spolkové činnosti ve sportu	průběžně	25 tis. Kč/rok  (rozpočet obce)	spolky, obec

## C. PODPORA REALIZACE PROGRAMU

Pro úspěšnou realizaci PRO (Programu rozvoje obce) Hostěnice je důležité nastavení jeho postupného naplňování. V budoucnu bude důležitá efektivní spolupráce zapojených aktérů – obce, spolků, občanů i subjektů vně obce.

*Zajištění řízení a naplňování Programu rozvoje obce Hostěnice*

Realizační role	Kompetentní pozice	Jméno
Garant	Starosta/ka obce	Mgr. Eva Karásková

Garant koordinuje činnosti spojené s realizací strategického plánu. Zodpovídá za věcné naplňování aktivit programu a vytváří podmínky pro jejich řízení. Řeší problematiku realizace aktivit v čase a návaznosti na aktuální podmínky a možnosti obce. Navrhuje a iniciuje změny vyplývající z nutnosti adaptovat program na nové podmínky. Předkládá zastupitelstvu zprávy o realizaci programu, a navrhuje jeho případné aktualizace. Zodpovídá za zpřístupnění dokumentů a vypořádání připomínek a podnětů, které se v průběhu platnosti programu vyskytnou. Zodpovídá za proškolení osob, které budou zapojeny do realizace programu. Zodpovídá za přípravu aktualizací, souhrnů, zpráv a dalších podkladů v návaznosti na využití programu.

### **Zpřístupnění dokumentu:**

Dokument bude dostupný na webových stránkách obce Hostěnice, v tištěné podobě pak bude k dispozici na obecním úřadě.

### **Monitoring a hodnocení plnění programu:**

Program bude každé 2 roky vyhodnocován a bude sledováno naplňování aktivit. Výsledná zpráva bude předložena zastupitelstvu obce. Souběžně s hodnocením (ale v případě potřeby i nezávisle na něm) bude aktualizován Harmonogram plánovaných aktivit a finanční části PRO Hostěnice.

V Hostěnicích dne 5.2.2015

.....  
Mgr. Eva Karásková  
starostka obce

.....  
Ing. Bořivoj Srba  
místostarosta obce

## **POUŽITÉ ZDROJE**

OBEC Hostěnice (2015): Databáze obyvatelstva. Hostěnice.

OBEC Hostěnice (1996): Program obnovy vesnice Hostěnice. Hostěnice.

Dostál, Václav (1996): Hostěnice, minulost a současnost. Hostěnice

Mencl, Vojtěch, Ing. arch. (2014): Územní plán Hostěnice. Hostěnice.

ČSÚ (2006): Historický lexikon obcí České republiky 1869–2005 [online].

ČSÚ (2014): Počet obyvatel v obcích České republiky k 1. 1. 2014 [online].

MMR - odbor rozvoje a strategie regionální politiky: Metodika tvorby PRO.  
Elektronická metodická podpora tvorby rozvojových dokumentů obcí [online].

Zveřejněno trvale na [www.hostenice.cz](http://www.hostenice.cz)

Schváleno na zasedání Zastupitelstva obce Hostěnice usnesením č. 7/2015 ze dne 5.2.2015